

**АКТ ОБСЛЕДОВАНИЯ**  
**объекта социальной инфраструктуры**  
**К ПАСПОРТУ ДОСТУПНОСТИ ОСИ**  
**№ 1**

пос. Тёплое Карачевского района  
Брянской области

« 17 » марта 2016 г.

**1. Общие сведения об объекте**

- 1.1. Название организации (учреждения), (полное юридическое наименование – согласно Уставу, краткое наименование: **Муниципальное бюджетное общеобразовательное учреждение Тёпловская средняя общеобразовательная школа МБОУ Тёпловская СОШ**
- 1.2. Юридический адрес организации (учреждения): **242225 Карачевский район Брянской области пос. Тёплое ул. Школьная, д.4**
- 1.7. Адрес учредителя организации, другие координаты: **242500 Карачев ул. Советская, д.64**
- 1.8. Сведения о размещении объекта:  
- отдельно стоящее здание(ия), кол-во- **1, 3\_этажа, общая площадь 1572\_кв.м.**  
- **наличие прилегающего земельного участка площадь \_20039 кв.м.**
- 1.9. Год постройки здания-**1960**год, последнего капитального ремонта -**нет** г.
- 1.10. Дата предстоящих плановых ремонтных работ: **текущего 2016\_г., капитального 2020 г.**

**2. Характеристика деятельности организации на объекте**

Организация имеет право осуществления образовательной деятельности по следующим образовательным программам: начальное образование, основное и среднее.

**3. Состояние доступности объекта**

- 3.1. Путь следования к объекту пассажирским транспортом  
**маршрут автобуса Карачев –Тёплое 13-00-14-00часов**
- 3.2. Путь к объекту от ближайшей остановки пассажирского транспорта:
- 3.2.1. Расстояние до объекта от остановки транспорта **350 метров**
- 3.2.2. Время движения (пешком) **10 минут (фото 1,2)**
- 3.2.3. Наличие выделенного от проезжей части пешеходного пути (да, нет) **нет.**
- 3.2.4. Перекрестки: нерегулируемые; регулируемые, со звуковой сигнализацией, таймером; **нет.**
- 3.2.5. Информация на пути следования к объекту: акустическая, тактильная, визуальная; **нет.**
- 3.2.6. Перепады высоты на пути (съезды с тротуара): есть, **нет**  
Их обустройство для инвалидов на коляске: да, **нет.**

**3.3 Организация доступности объекта для инвалидов – форма обслуживания**

№ п/п	Категория инвалидов (вид нарушения)	Вариант организации доступности ОСИ (формы обслуживания)*
1	<b>Все категории инвалидов</b>	
	<i>в том числе инвалиды:</i>	
2	передвигающиеся на креслах-колясках (к)	ВНД

3	с нарушениями опорно-двигательного аппарата (о)	ДУ
4	с нарушениями зрения (г)	ДУ
5	с нарушениями слуха (с)	ДУ
6	с нарушениями умственного развития (у)	ДУ

\* - указывается один из вариантов: «А», «Б», «ДУ», «ВНД»

А – доступны все структурно-функциональные зоны ОСИ;

Б – в уровне первого этажа организовано место обслуживания инвалидов;

ДУ – доступен условно, т.е. организовано дистанционное обслуживание, помощь персонала и т.д.;

ВНД – временно недоступен.

### 3.4 Состояние доступности основных структурно-функциональных зон

№ № п/п	Основные структурно-функциональные зоны	Состояние доступности, в том числе для основных категорий инвалидов**	Приложение	
			№ на плане	№ фото
1	Территория, прилегающая к зданию (участок)	ДП-В		
2	Вход (входы) в здание	ДП-И (о, с, г, у)		
3	Путь (пути) движения внутри здания (в т.ч. пути эвакуации)	ДПИ (о, с, г, у)		
4	Зона целевого назначения здания (целевого посещения объекта)	ДУ		
5	Санитарно-гигиенические помещения	ДП-И (о, с, г, у)		
6	Система информации и связи (на всех зонах)	ВНД		
7	Пути движения к объекту (от остановки транспорта)	ДП-В		

\*\* Указывается: **ДП-В** - доступно полностью всем; **ДП-И** (К, О, С, Г, У) – доступно полностью избирательно (указать категории инвалидов); **ДЧ-В** - доступно частично всем; **ДЧ-И** (К, О, С, Г, У) – доступно частично избирательно (указать категории инвалидов); **ДУ** - доступно условно, **ВНД** – временно недоступно.

**3.5. ИТОГОВОЕ ЗАКЛЮЧЕНИЕ о состоянии доступности ОСИ:** ВРЕМЕННО НЕ ДОСТУПНО в связи с тем, что ширина дверных проемов классов, спортзала, и т.д. менее 0,9 м; имеются пороги и перепады высот превышающих 0,025 м; что нет крепления двери, обеспечивающего задержку автоматического закрывания продолжительностью не менее 5 сек., отсутствуют горизонтальные поручни, размеры туалетной комнаты 2,2 и 1,5 м., выключатели и розетки в помещениях – на высоте 1,5 м. от уровня пола, нет кнопки вызова персонала, крючков для одежды, костылей и других принадлежностей, поручней, штанг, пандусов нет.

## 4. Управленческое решение (проект)

4.1. Рекомендации по адаптации основных структурных элементов объекта:

№ № п \ п	Основные структурно-функциональные зоны объекта	Рекомендации по адаптации объекта(вид работы)*
1	Территория, прилегающая к зданию (участок)	Текущий ремонт
2	Вход (входы) в здание	Капитальный ремонт
3	Путь (пути) движения внутри здания (в т.ч. пути эвакуации)	Текущий ремонт
4	Зона целевого назначения здания (целевого посещения объекта)	Текущий ремонт
5	Санитарно-гигиенические помещения	Капитальный ремонт
6	Система информации на объекте (на всех зонах)	Капитальный ремонт
7	Пути движения к объекту (от остановки транспорта)	Текущий ремонт
8.	<b>Все зоны и участки</b>	Текущий и капитальный ремонт

\*- указывается один из вариантов (видов работ): не нуждается; ремонт (текущий, капитальный); индивидуальное решение с ТСР; технические решения невозможны – организация альтернативной формы обслуживания

4.2. Период проведения работ нет даты.

4.3. Ожидаемый результат (по состоянию доступности) после выполнения работ по адаптации доступность объекта для получения услуг для инвалидов (О,Г,У,С), частичная доступность для инвалидов (К)

Оценка результата исполнения программы, плана (по состоянию доступности)

4.4. Для принятия решения

4.4.1. согласование на Комиссии по делам инвалидов *наименование Комиссии по координации деятельности в сфере обеспечения доступной среды жизнедеятельности для инвалидов и других МГН* не требуется

4.4.2. согласование работ с надзорными органами (в сфере проектирования и строительства, архитектуры, охраны памятников, другое - указать) требуется

4.4.3. техническая экспертиза; разработка проектно-сметной документации; требуется

4.4.4. согласование с вышестоящей организацией (собственником объекта); требуется

4.4.5. согласование с общественными организациями инвалидов требуется;

4.4.6. другое \_\_\_\_\_

Имеется заключение уполномоченной организации о состоянии доступности объекта (наименование документа и выдавшей его организации, дата), не имеется

4.7. Информация может быть размещена (обновлена) на Карте доступности субъекта РФ

–

## 5. Особые отметки

ПРИЛОЖЕНИЯ:


Результаты обследования:

- |  |                     |
|--|---------------------|
| 1. Территории, прилегающей к объекту       | на _____ 4 _____ л. |
| 2. Входа (входов) в здание                 | на _____ 2 _____ л. |
| 3. Путей движения в здании                 | на _____ 4 _____ л. |
| 4. Зоны целевого назначения объекта        | на _____ 2 _____ л. |
| 5. Санитарно-гигиенических помещений       | на _____ 1 _____ л. |
| 6. Системы информации (и связи) на объекте | на _____ 1 _____ л. |

Результаты фотофиксации на объекте \_\_\_\_\_ на \_\_\_\_\_ 3 \_\_\_\_\_ л.

Позтажные планы, паспорт БТИ \_\_\_\_\_ на \_\_\_\_\_ 4 \_\_\_\_\_ л.

Руководитель  
рабочей группы: Директор МБОУ Тёпловская СОШ Бойдарико В.Г.  
(Должность, Ф.И.О.)

  
(Подпись)


Члены рабочей группы:

Заместитель директора по УМР Бойдарико И.А.  
(Должность, Ф.И.О.)

  
(Подпись)


Пред. род.комитета Кирюхина О.В.  
(Должность, Ф.И.О.)

Член рабочей группы Старикова Е.Ю.  
(Должность, Ф.И.О.)

  
(Подпись)

(Подпись)

Член рабочей группы Зинова А.М.  
(Должность, Ф.И.О.)

  
(Подпись)

(Подпись)


В том числе:

Председатель комиссии зам. главы по соц. вопросам администрации Карачевского района

Лужецкая Л.Н.  
(Должность, Ф.И.О.)

(Подпись)


Начальник РУО администрации Карачевского района Шкуркин С.А.  
(Должность, Ф.И.О.)

  
(Подпись)

Специалист РУО администрации Карачевского района Павлова Н.А.  
(Должность, Ф.И.О.)

  
(Подпись)

представитель общества инвалидов Карачевского района  
Александровна

  
(Должность, Ф.И.О.)

Филимонова Валентина

(Подпись)